

# OBEC HORNÝ KALNÍK

Č.j. 16/165/2023-Đu

V Martine, dňa 26.04.2023

## VEREJNÁ VYHLÁŠKA

### Oznámenie o začatí územného konania a pozvánka na ústne konanie

SSD, a.s., Pri Rajčianke 2927/8, 010 47 Žilina v zastúpení ENData, s.r.o., Poľanová 1578/37, 029 01 Námestovo, podala dňa 30.03.2023 na našom úrade návrh na vydanie územného rozhodnutia o umiestnení stavby „15559 Horný Kalník – Horný koniec – Rekonštrukcia 248/ts/h.kalník a Rozšírenie NNK“ na pozemkoch parc. č. KN-C 54/11, 54/3, 42/16, 42/20, 42/18, 153, 319/5, 334 (KN-E 339/102), KN-C 319/23, 319/19 (KN-E 321/1, 321/2, 322, 323/1, 323/2, 323/3, 324/1, 324/2) KN-C 319/29, 319/9, 319/14, 319/18, 335/7, 335/5, 335/4 katastrálne územie Horný Kalník.

Uvedeným dňom začalo územné konanie.

Obec Horný Kalník v súlade s § 36 zákona č. 50/1976 Zb. o územnom plánovaní a stavebnom poriadku (stavebný zákon) v znení neskorších predpisov oznamuje účastníkom konania a dotknutým orgánom štátnej správy začatie územného konania a na prerokovanie návrhu nariaďuje ústne konanie spojené s miestnym zisťovaním, ktoré sa uskutoční

**dňa 30.05.2023 /utorok/ o 09,10 hod.**

so stretnutím pozvaných na **Obecnom úrade Horný Kalník.**

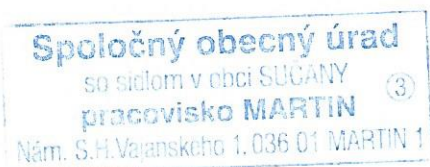
Do podkladov rozhodnutia možno nahliadnuť na Spoločnom obecnom úrade so sídlom v obci Sučany, pracovisko Martin, Námestie S.H.Vajanského 1 (5.poschodie, č.dverí 507) v stránkové dni (pondelok, streda) a pri ústnom konaní. Účastník konania musí preukázať skutočnosť, na základe ktorej sa mu priznáva postavenie účastníka konania (napr. list vlastníctva na pozemok, príp. iné listinné dôkazy).

Účastníci konania môžu svoje prípadné námietky a pripomienky uplatniť v zmysle § 36 stavebného zákona najneskôr pri ústnom konaní, námietky podané po tomto termíne nebudú braté do úvahy. V tej istej lehote sú povinné oznámiť svoje stanovisko aj dotknuté orgány, inak sa v zmysle § 42 odst. 2 stavebného zákona má za to, že s návrhom z hľadiska nimi sledovaných záujmov súhlasia. Ak niektorý z orgánov potrebuje na riadne posúdenie návrhu dlhší čas, stavebný úrad na jeho žiadosť určenú lehotu pred jej uplynutím primerane predĺži.


Stavebný úrad neprihliadne na námietky a pripomienky, ktoré sú v rozpore so schválenou územnoplánovacou dokumentáciou. V zmysle § 42 odst. 5 stav. Zákona sa v odvolacom konaní neprihliada na námietky a pripomienky, ktoré neboli uplatnené v prvostupňovom konaní v určenej lehote, hoci uplatnené mohli byť.

Ak sa nechá niektorý z účastníkov konania zastupovať, predloží jeho zástupca písomné splnomocnenie.

Táto vyhláška, ktorou sa oznamuje začatie konania o umiestnení stavby, bude vyvesená v súlade s ustanovením § 26 odst. 2 zák. č. 71/1967 Zb. o správnom konaní v znení neskorších predpisov a podľa § 42 odst. 2 stavebného zákona po dobu 15 dní na úradnej tabuli Obce Horný Kalník. Posledný deň tejto lehoty je dňom doručenia oznámnia o začatí územného konania.



Stanislav R o h o ň  
starosta obce

V. J. 

Vyvesené dňa : .....

Zvesené dňa : .....

Pozývajú sa :

1. SSD, a.s., Pri Rajčianke 2927/8, 010 47 Žilina
2. ENData, s.r.o., Poľanová 1578/37, 029 01 Námestovo – Ing. Tomáš Šimurda
- ✓ 3. Obec Horný Kalník – starosta obce
4. vlastníci susedných pozemkov a iní dotknutí účastníci konania formou verejnej vyhlášky vyvesenej na vývesnej tabuli Obce Horný Kalník
5. stavebný úrad ku spisu

**DEMONTÁŽ:**

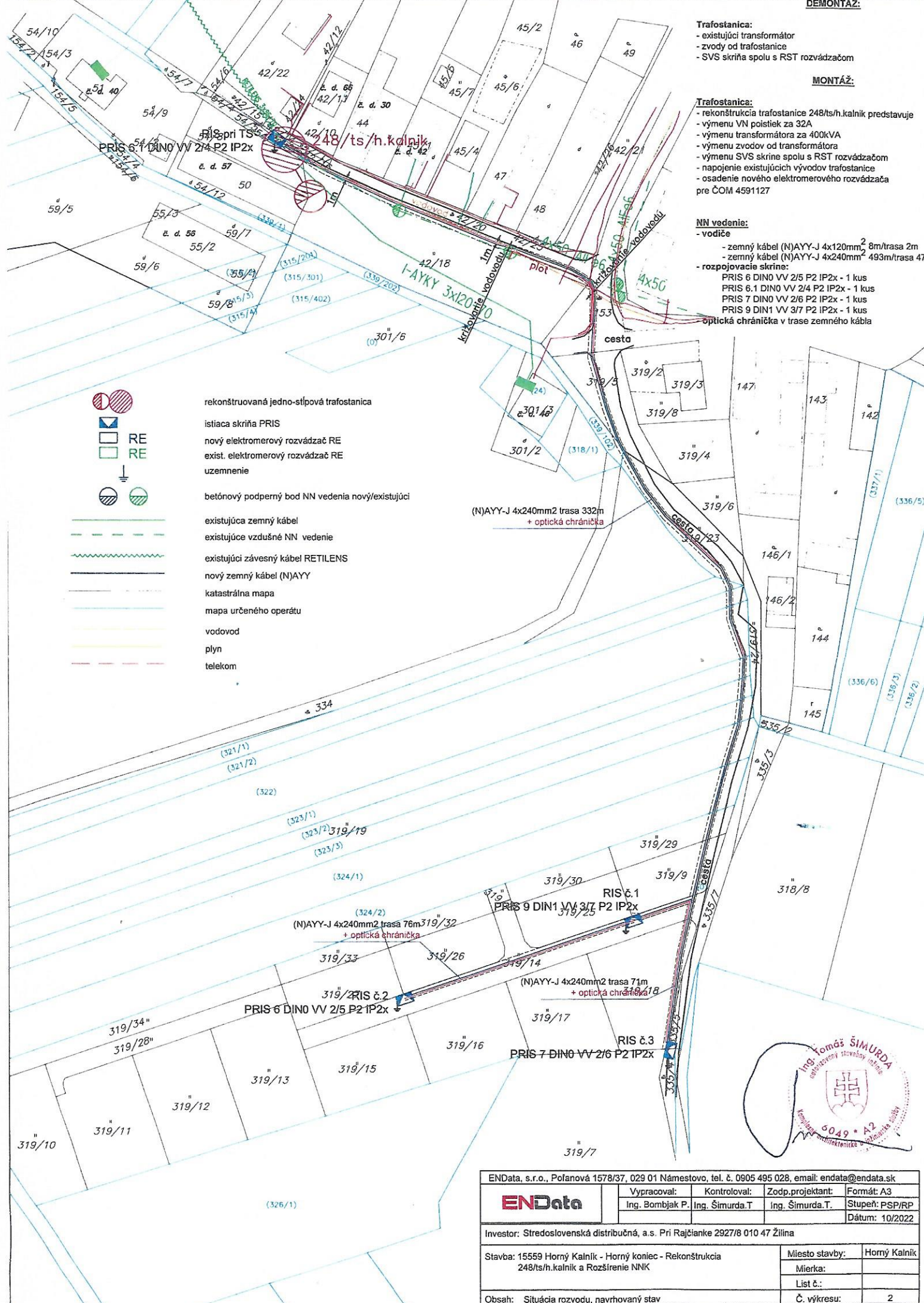
- Trafostanica:
- existujúci transformátor
- zvod od trafostanice
- SVS skriňa spolu s RST rozvádzačom

**MONTÁŽ:**


- Trafostanica:**
- rekonštrukcia trafostanice 248/ts/h.kalník predstavuje
  - výmenu VN poistiek za 32A
  - výmenu transformátora za 400kVA
  - výmenu zvodov od transformátora
  - výmenu SVS skrine spolu s RST rozvádzačom
  - napojenie existujúcich vývodov trafostanice
  - osadenie nového elektromerového rozvádzača pre ČOM 4591127

**NN vedenie:**

- vodiče
- zemný kábel (N)AYY-J 4x120mm<sup>2</sup> 8m/trasa 2m
- zemný kábel (N)AYY-J 4x240mm<sup>2</sup> 493m/trasa 47
- rozpojovacie skrine:
- PRIS 6 DIN0 VV 2/5 P2 IP2x - 1 kus
- PRIS 6.1 DIN0 VV 2/4 P2 IP2x - 1 kus
- PRIS 7 DIN0 VV 2/6 P2 IP2x - 1 kus
- PRIS 9 DIN1 VV 3/7 P2 IP2x - 1 kus
- optická chránička v trase zemného kábla



- rekonštruovaná jedno-stĺpová trafostanica
- istiaci skriňa PRIS
- RE
- RE
- uzemnenie
- betónový podperný bod NN vedenia nový/existujúci
- existujúca zemný kábel
- existujúce vzdušné NN vedenie
- existujúci závesný kábel RETILENS
- nový zemný kábel (N)AYY
- katastrálna mapa
- mapa určeného operátu
- vodovod
- plyn
- telekom



ENData, s.r.o., Poľanová 1578/37, 029 01 Námestovo, tel. č. 0905 495 028, email: endata@endata.sk			
<b>ENData</b>	Vypracoval:	Kontroloval:	Zodp.projektant:
	Ing. Bombjak P.	Ing. Šimurda.T	Ing. Šimurda.T.
			Formát: A3
			Stupeň: PSP/RP
			Dátum: 10/2022
Investor: Stredoslovenská distribučná, a.s. Pri Rajčianke 2927/6 010 47 Žilina			
Stavba: 15559 Horný Kalník - Horný koniec - Rekonštrukcia 248/ts/h.kalník a Rozšírenie NNK		Miesto stavby:	Horný Kalník
		Mierka:	
		List č.:	
Obsah: Situácia rozvodu, navrhovaný stav		Č. výkresu:	2